Образец по чл.53, ал. 5 от НСГ

Изготвил .....

инж. Хюсеин Бухов

име, фамилия/подпис

дата: 24.11.2017 г.

№ и дата на удостоверението за упражняване на лесовъдска практика: 8545/05.12.2012 год

Одобрил: .....

инж. Димитър Марчаров

име, фамилия/подпис

дата: 24.11.2017 г.

№ и дата на удостоверението за упражняване на лесовъдска практика: 8551/06.11.12

ТЕХНОЛОГИЧЕН ПЛАН № _____

За добив на дървесина от отдел 278 подотдел г

На ТП ДГС/ДЛС Сеслав *попълва се само за държавни гори*

Община Велинград Землище Кръстава

Имот с (кадастрален идентификатор/ КВС) № ..... /попълва се само за недържавни гори/

1. Схема за добива на дървесина от насаждението

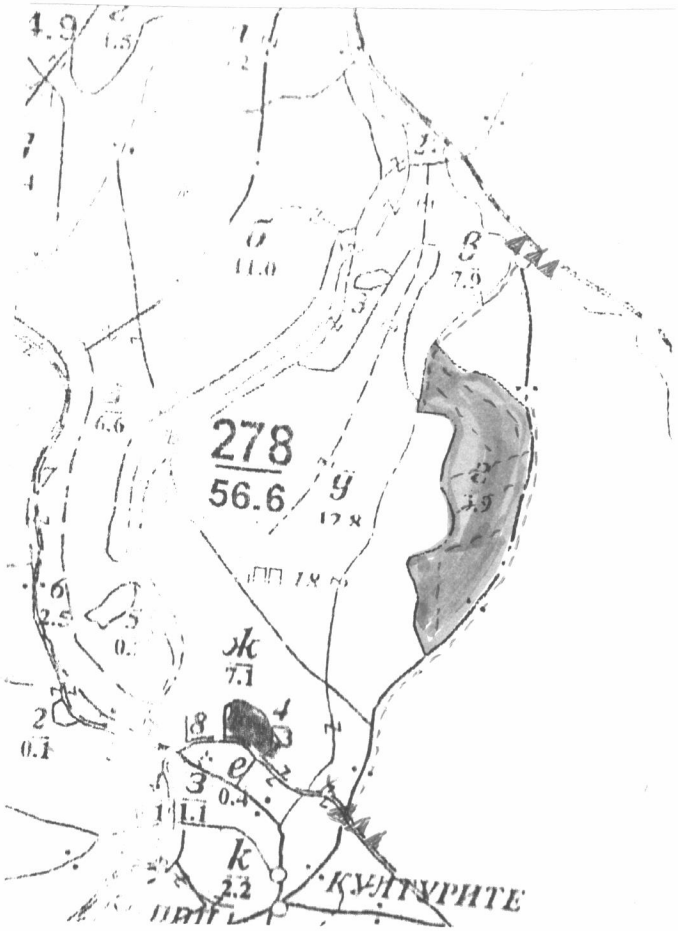

Легенда

++++	проектирани коларски вр. извозни пътища	→→→→	проектирани тракторни вр. извозни пътища
----	съществуващи извозни пътища	▲▲▲	временен склад
=====	съществуващ автомобилен път	XXXXX	трасе на въжена линия
ΛΛΛ	технологична просека	=+=+=+=+	проектиран автомобилен път
	насаждение	×	информационни табели

На схемата задължително се нанасят контурите на насаждението/ имота, съществуващите и проектирани временни горски пътища, технологичните просеки, просеките за въжени линии, извозни пътища, временни складове, както и връзката им със съществуващата автомобилна пътна мрежа.

II. Характеристика на насаждението

1. Вид на сечта ..... групово-широчина / интензивност ..... 23 .....%
   Втори вид сеч ..... / интензивност .....%
2. Площ на подотдела ..... 3,9 ..... ха Размер на сечището ..... 3,9 ..... ха
3. Състав по план/ програма ..... 5Б-10, ... действителен .....
4. Запас на 1 ха: с клони ..... 395 ..... куб.м/ха, без клони ..... 358 ..... куб.м/ха
5. Среден наклон на терена ..... 29 .....градуса.
6. Очакван добив от маркираната дървесина ..... 182 ..... лежаща маса, куб.м.

дърв. вид / категория	5Б	см.				дърв. вид / категория	5Б	см						
едра	127	20				дребна	–	–				върхина		
средна	7	1				дърва	27	–						

7. Наличие и характеристика на подраста преди сечта (състав, възраст, средна височина, % на покритие)
   сл-10, възраст-30 год, 1,2 бл-0,3; Б-4,0, ОБк-4, ЗБ-1 .....
8. Средно извозно разстояние ..... 350 .....
9. Други характеристики на насаждението (*токовища, сватбовища, надлесни дървета, сервитути, защитени територии, Натура 2000, защитени видове, описани в доклада за гори с висока консервационна стойност, мъртва дървесина, вододайни зони, биологично разнообразие и др.*)
   В съгласно ЗО Родопи-Западни .....
   .....

III. Технологични указания

1. Дървесината в насаждението да се добива при спазване на технологичната схема по т. I
2. Сечта ще се извършва с (моторен трион, ръчно, машини; кастренето на отсечените стебла се извършва: в сечище, на временен склад) ..... БЛ и ЗБ, кастренето ще се извършва в сечището .....
3. Извозът от сечището до временните складове ще се осъществява с ..... НАС на дълги секции с влачене на терена или трактор на (цели стъбла, дълги/къси секции, сортименти, чипс и др.; с влачене на терена, изцяло натоварени) ..... с влачене на терена на дълги секции .....
4. Проектирани нови горски автомобилни пътища съгласно Наредба 5 за строителството в горските територии без промяна на предназначението им: дължина..... – ..... м., широчина..... – ..... м.
5. Изграждане и ремонт на временни извозни горски пътища:

5.1 Тракторни - допустимо разстояние между тях ..... – ..... м., (не по-малко от 40 м), дължина ..... – ..... м., широчина 4 м.

5.2 Коларски - разстояние между тях ..... – ..... м., (не по-малко от 40 м), дължина ..... – ..... м., широчина ..... – .....м.

6. Просеки за въжени линии: ..... – ..... бр.
   допустимо разстояние между просеките ..... – ..... м., дължина..... – ..... м., широчина..... – ..... м.
7. Направа на технологични просеки: ..... – ..... бр.
   допустимо разстояние между просеките ..... – ..... м., дължина..... – ..... м., широчина..... – ..... м.
8. Изграждане на нови временни складове (бр., площ в ха) .....
   На съществуващи временни складове .....
9. Мерки за опазване на оставащите на корен дървета, подраста, младиняка и почвата
   Посоката на падане да е безопасна за оставащото .....
   .....
10. Начини за почистване на сечището ..... Съгласно изискванията в сечището .....
11. Други указания: Битовите отпадъци да се изнасят извън сечището и да се използват изцяло за .....
    .....

Да се изнасят битовите отпадъци от сечището извън горските територии на определените за това места.

12. Всички операции по подготвителните и основните работи да се извършват съгласно изискванията на Правилника за здравословни и безопасни условия на труд в горите и правилата за противопожарна безопасност в горите.

ЗАПОЗНАТ с технологичния план: ..... /попълва се след издаване на позволително за сеч/

Лицето по чл. 108, ал. 2 от ЗГ, на което е издадено позволително за сеч № .....

.....

/трите имена, подпис, дата/

№ и дата на удостоверението за упражняване на лесовъдска практика: .....

Образец по чл.53, ал. 5 от НСГ

Изготвил .....
инж. Хюсеин Бухов
име, фамилия/подпис

дата: 24.11.2017 г.

№ и дата на удостоверението за упражняване на лесовъдска практика: 8545/05.12.2012г.

Одобрил: .....
инж. Димитр Маргарито
име, фамилия/подпис

дата: 24.11.2017 г.

№ и дата на удостоверението за упражняване на лесовъдска практика: .....

ТЕХНОЛОГИЧЕН ПЛАН № _____

За добив на дървесина от отдел 278 подотдел в

На ТП ДГС/ДЛС „Сечиво" /попълва се само за държавни гори/

Община Велинград Землище Кръстава

Имот с (кадастрален идентификатор/ КВС) № ..... /попълва се само за недържавни гори/

1. Схема за добива на дървесина от насаждението

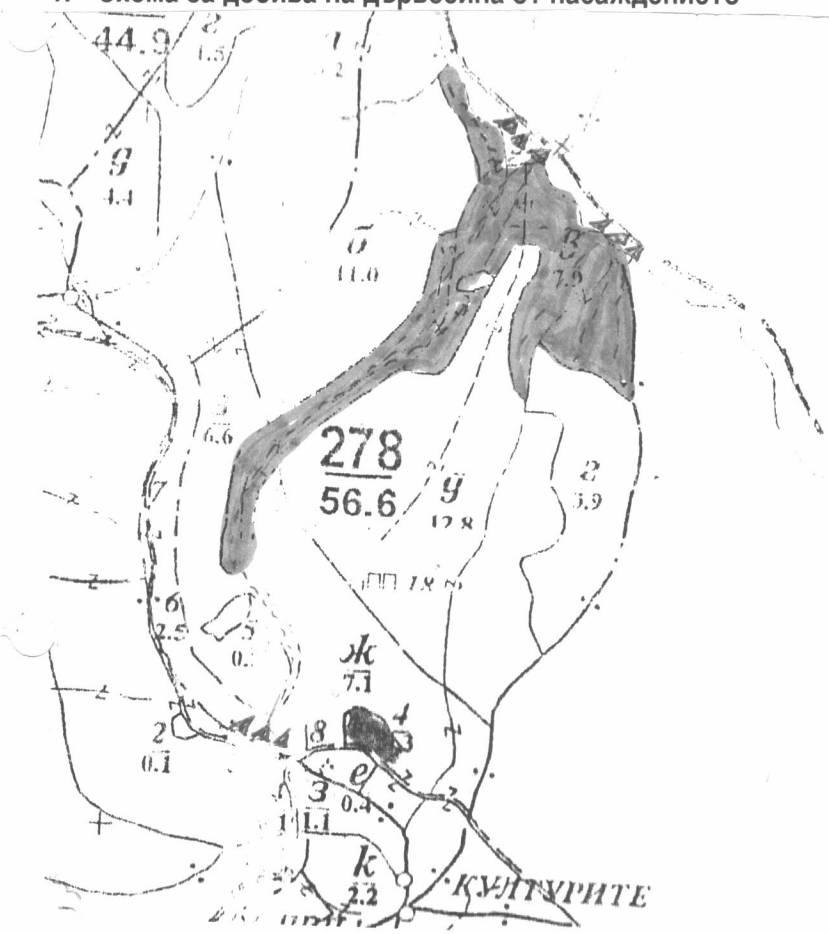

Легенда

++++	проектирани коларски вр. извозни пътища	→→→→	проектирани тракторни вр. извозни пътища
----	съществуващи извозни пътища	▲▲▲	временен склад
=====	съществуващ автомобилен път	XXXXX	трасе на въжена линия
∧∧∧∧	технологична просека	=+=+=+=+	проектиран автомобилен път
	насаждение	×	информационни табели

На схемата задължително се нанасят контурите на насаждението/ имота, съществуващите и проектирани временни горски пътища, технологичните просеки, просеките за въжени линии, извозни пътища, временни складове, както и връзката им със съществуващата автомобилна пътна мрежа.

II. Характеристика на насаждението

1. Вид на сечта ..... групово - по степенна интензивност ..... 12 .....%
   Втори вид сеч ..... / интензивност .....%
2. Площ на подотдела ..... 7,9 ..... ха Размер на сечището ..... 7,9 ..... ха
3. Състав по план/ програма ..... см-10, бб, бел, чер-9 ..... действителен .....
4. Запас на 1 ха: с клони ..... 543 ..... куб.м/ха, без клони ..... 474 ..... куб.м/ха
5. Среден наклон на терена ..... 26 .....градуса.
6. Очакван добив от маркираната дървесина ..... 189 ..... лежаща маса, куб.м.

дърв. вид / категория	бб	см.				дърв. вид / категория	бб	см					
едра	30	139				дребна	-	1				вършина	
средна	2	7				дърва	10	-					

7. Наличие и характеристика на подраста преди сечта (състав, възраст, средна височина, % на покритие)
   см-10, 10год., 0,2м, h-2,0, бел, бор, ...
8. Средно извозно разстояние..... 350
9. Други характеристики на насаждението (*токовища, сватбовища, надлесни дървета, сервитути, защитени територии, Натура 2000, защитени видове, описани в доклада за гори с висока консервационна стойност, мъртва дървесина, вододайни зони, биологично разнообразие и др.*)
   BG0001030 Родопи-запад
   .....

III. Технологични указания

1. Дървесината в насаждението да се добива при спазване на технологичната схема по т. I
2. Сечта ще се извършва с (моторен трион, ръчно, машини; кастренето на отсечените стебла се извършва: в сечище, на временен склад) ..... ВМЗ, кастренето ще се извършва в сечището .....
3. Извозът от сечището до временните складове ще се осъществява с ..... ИЖЕ на двата сечища с влачене на терена или трактор .....
   на (*цели стебла, дълги/къси секции, сортименти, чипс и др.; с влачене на терена, изцяло натоварени*) ..... с влачене на терена на цели секции .....
   .....
   .....
4. Проектирани нови горски автомобилни пътища съгласно Наредба 5 за строителството в горските територии без промяна на предназначението им: дължина..... м., широчина..... м.
5. Изграждане и ремонт на временни извозни горски пътища:

5.1 Тракторни - допустимо разстояние между тях ..... м., (не по-малко от 40 м), дължина ..... м., широчина 4 м.

5.2 Коларски - разстояние между тях ..... м., (не по-малко от 40 м), дължина ..... м., широчина .....м.

6. Просеки за възжени линии: ..... бр.
   допустимо разстояние между просеките ..... м., дължина..... м., широчина..... м.
7. Направа на технологични просеки: ..... бр.
   допустимо разстояние между просеките ..... м., дължина..... м., широчина..... м.
8. Изграждане на нови временни складове (бр., площ в ха) .....
   На място съществуващи временни складове .....
9. Мерки за опазване на оставащите на корен дървета, подраста, младиняка и почвата
   Просеките на ВЛ-а ще се отстранява оставащия дървостой
10. Начини за почистване на сечището ..... Събиране на изрезтени клони
11. Други указания: Битовите отпадъци ще се изнасят извън сечището на определените за тов места за извозване
    Да се изнасят битовите отпадъци от сечището извън горските територии на определените за това места.
12. Всички операции по подготвителните и основните работи да се извършват съгласно изискванията на Правилника за здравословни и безопасни условия на труд в горите и правилата за противопожарна безопасност в горите.

ЗАПОЗНАТ с технологичния план: ..... /попълва се след издаване на позволително за сеч/

Лицето по чл. 108, ал. 2 от ЗГ, на което е издадено позволително за сеч № .....

.....

/трите имена, подпис, дата/

№ и дата на удостоверението за упражняване на лесовъдска практика: .....

Образец по чл. 53, ал. 5 от НСГ

Изготвил: .....
инж. Хюсеин Бухов
име, фамилия / подпис
дата: 14.02.18 г.
№ и дата на удостоверението за упражняване на лесовъдска практика: 8545/05.12.2012 г.

Одобрил: .....
инж. Димитър Маргаритов
име, фамилия / подпис
дата: 20.01.18 г.
№ и дата на удостоверението за упражняване на лесовъдска практика: 8331/06.11.12

ТЕХНОЛОГИЧЕН ПЛАН № _____

За добив на дървесина от отдел 256 подотдел а
На ТП ДГС/ДЛС Гешино /попълва се само за държавни гори/
община Велинград землище Кръстава
Имот с (кадастрален идентификатор/ КВС) № ..... /попълва се само за недържавни гори/

I. Схема за добива на дървесина от насаждението

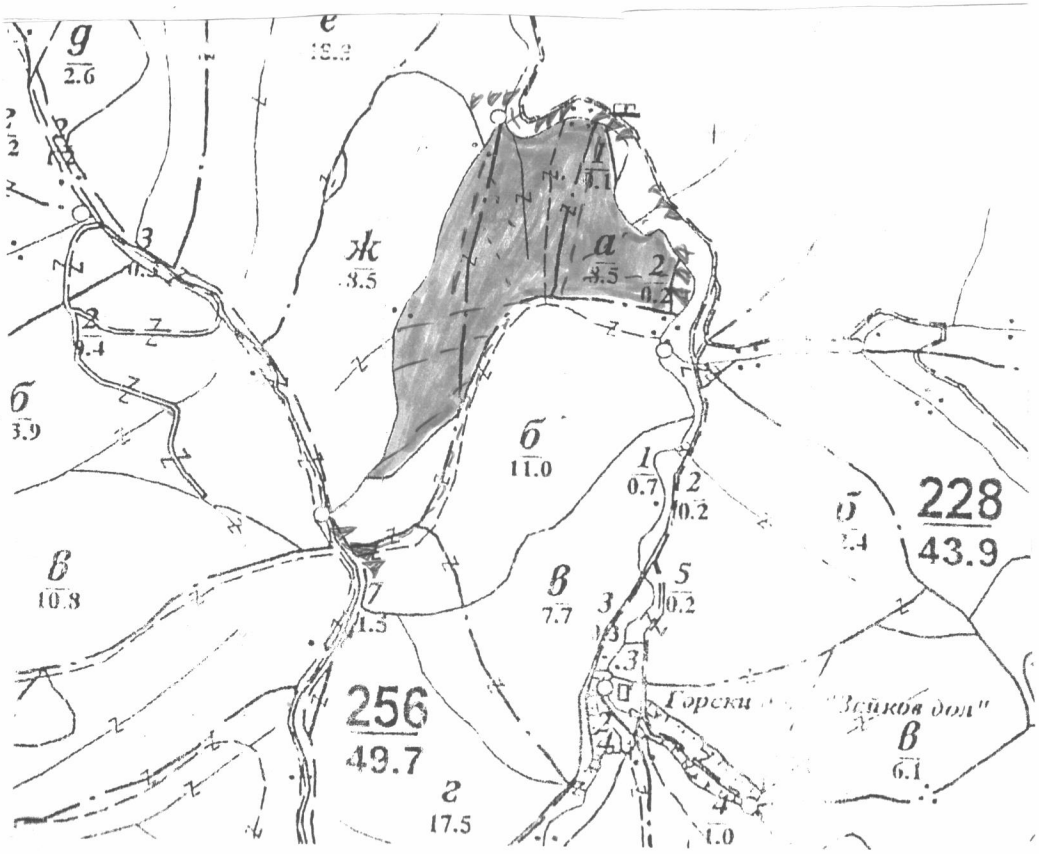

Легенда

±±±±	проектирани коларски вр. извозни пътища	→→→→	проектирани тракторни вр. извозни пътища
-----	съществуващи извозни пътища	▲▲▲	временен склад
=====	съществуващ автомобилен път	XXXXX	трасе на въжена линия
ΛΛΛΛ	технологична просека	=+=+=+=+	проектиран автомобилен път
[redacted]	насаждения буферна зона	×	информационни табели

На схемата задължително се нанасят контурите на насаждението/ имота, съществуващите и проектирани временни горски пътища, технологичните просеки, просеките за въжени линии, извозни пътища, временни складове както и връзката им със съществуващата автомобилна пътна мрежа.

II. Характеристика на насаждението

1. Вид на сечта ..... групово - постепенна ..... / интензивност ..29..%
Втори вид сеч ..... / интензивност .....%
2. Площ на подотдела ..8.5.. ха Размер на сечището ..6,2.. ха
3. Състав по план/ програма ..55-9, сл-1, тр1.., действителен .....
4. Запас на 1 ха: с клони ..394.. куб.м/ха, без клони ..354.. куб.м/ха
5. Среден наклон на терена ..23.. градуса.
6. Очакван добив от маркираната дървесина ..556.. лежаща маса, куб.м.

дърв. вид / категория	55	сл				дърв. вид / категория	55	сл					
едра	308	75				дребна	2,0	—				вър-шина	
средна	27	2				дърва	121	21					

7. Наличие и характеристика на подраста преди сечта (състав, възраст, средна височина, % на покритие) сл-10, 2год., 0,3м., п-2,0м.
сл-9, 10год., 24%, п-0,5м., 55-1,
8. Средно извозно разстояние ..200..
9. Други характеристики на насаждението *(токовища, сватбовища, надлесни дървета, сервитути, защитени територии, Натура 2000, защитени видове описани в доклада за гори с висока консервационна стойност, мъртва дървесина, вододайни зони, биологично разнообразие и др.)* ВТ отд 10 30 Родопи - зап.

III. Технологични указания

1. Дървесината в насаждението да се добива при спазване на технологичната схема по т. I
2. Сечта ще се извършва с *(моторен трион, ръчно, машини; кастренето на отсечените стъбла се извършва: в сечище, на временен склад)* с БМЗ, кастренето на отсечените стъбла, ще се извършва в сечището
3. Извозът от сечището до временните складове ще се осъществява с ИТС и трактор на дълги секции или къси секции с влагане на *(цели стъбла, дълги/ къси секции, сортименти, чипс и др.; с влачене на терена, изцяло натоварени)* по терена
4. Проектирани нови горски автомобилни пътища съгласно Наредба 5 за строителството в горските територии без промяна на предназначението им: дължина..... м. широчина ..... м.
5. Изграждане и ремонт на временни извозни горски пътища:
5.1 Тракторни - допустимо разстояние между тях .....м. (не по - малко от 40м), дължина .....м., широчина 4 м.
5.2 Коларски - разстояние между тях .....м. (не по - малко от 40м), дължина .....м., широчина .....м.
6. Просеки за въжени линии: ..... бр.
допустимо разстояние между просеките .....м., дължина .....м., широчина .....м.
7. Направа на технологични просеки: ..... бр.
допустимо разстояние между просеките .....м., дължина .....м., широчина .....м.
8. Изграждане на нови временни складове (бр., площ в ха) ..... На съществуващи временни складове
9. Мерки за опазване на оставащите на корен дървета, подраста, младиняка и почвата Посочват се, ако има такива, които е необходимо да се оставят при сечта
10. Начини за почистване на сечището ..... При сечене на ивици в сечището
11. Други указания: Битовите отпадъци да се изнасят извън сечището на определените за това места.
да се изнасят битовите отпадъци от сечището извън горските територии на определените за това места.
12. Всички операции по подготвителните и основните работи да се извършват съгласно изискванията на Правилника за здравословни и безопасни условия на труд в горите и правилата за противопожарна безопасност в горите.

ЗАПОЗНАТ с технологичния план: ..... /попълва се след издаване на позволително за сеч/
Лицето по чл. 108, ал.2 от ЗГ, на което е издадено позволително за сеч № .....
.....
/трите имена, подпис, дата/
№ и дата на удостоверението за упражняване на лесовъдска практика: .....

Образец по чл. 53, ал. 5 от НСГ

Изготвил: ..... инж. Хюсеин Бухов
име, фамилия / подпис
дата: 14.02.18 г.
№ и дата на удостоверението за упражняване на лесовъдска практика: 8545/05.12.2012

Одобрил: ..... инж. Димитър Маргаритов
име, фамилия / подпис
дата: 10.02.18 г.
№ и дата на удостоверението за упражняване на лесовъдска практика: 8551/06.11.12

ТЕХНОЛОГИЧЕН ПЛАН № _____

За добив на дървесина от отдел 300 подотдел а
На ТП ДГС/ДЛС Сепино /попълва се само за държавни гори/
община Велинград землище Кръщава
Имот с (кадастрален идентификатор/ КВС) № ..... /попълва се само за недържавни гори/

I. Схема за добива на дървесина от насаждението

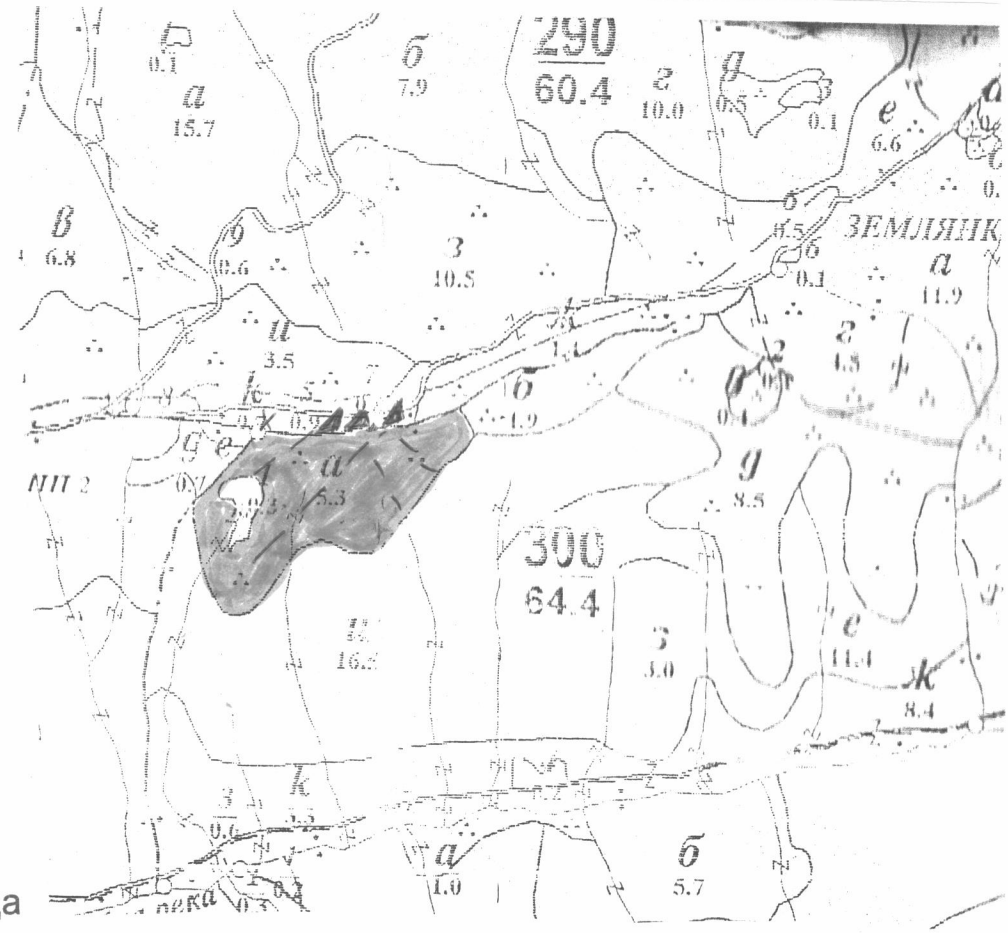

Легенда

±±±±	проектирани коларски вр. извозни пътища	→→→→→	проектирани тракторни вр. извозни пътища
-----	съществуващи извозни пътища	▲▲▲	временен склад
=====	съществуващ автомобилен път	XXXXX	трасе на въжена линия
ΛΛΛΛΛ	технологична просека	=+=+=+=+	проектиран автомобилен път
	насаждение	x	информационни табели

На схемата задължително се нанасят контурите на насаждението/ имота, съществуващите и проектирани временни горски пътища, технологичните просеки, просеките за въжени линии, извозни пътища, временни складове както и връзката им със съществуващата автомобилна пътна мрежа.

II. Характеристика на насаждението

1. Вид на сечта ..... Прогредна сеч ...../ интензивност ..17..%
Втори вид сеч ...../ интензивност .....%
2. Площ на подотдела ..5,3.. ха Размер на сечището ..5,3.. ха
3. Състав по план/ програма ..56-9, отд-1....., действителен .....
4. Запас на 1 ха: с клони ..336.. куб.м/ха, без клони ..301.. куб.м/ха
5. Среден наклон на терена ..15.. градуса.
6. Очакван добив от маркираната дървесина ..243.. лежаща маса, куб.м.

дърв. вид / категория	бб	см				дърв. вид / категория	бб	см					
едра	85	12				дребна	1	4				вър-шина	66
средна	48	33				дърва	45	15					

7. Наличие и характеристика на подраста преди сечта (състав, възраст, средна височина, % на покритие) ..см-10, 2 години, Иглол. - 0,2, бук. - 3,0, бял. - 3, бб - 1.....
8. Средно извозно разстояние ..200 м.....
9. Други характеристики на насаждението *(токовища, сватбовища, надлесни дървета, сервитути, защитени територии, Натура 2000, защитени видове описани в доклада за гори с висока консервационна стойност, мъртва дървесина, вододайни зони, биологично разнообразие и др.)*

BG 0001030 Родопи - зап.

III. Технологични указания

1. Дървесината в насаждението да се добива при спазване на технологичната схема по т. I
2. Сечта ще се извършва с *(моторен трион, ръчно, машини; кастренето на отсечените стъбла се извършва: в сечище, на временен склад)* ..ръчно кастрене на отсечените стъбла, ще е извършено в сечището.....
3. Извозът от сечището до временните складове ще се осъществява с ..ИТС.....
..на дълги секции или цели стъбла с влагане на
на *(цели стъбла, дълги/ къси секции, сортименти, чипс и др.; с влачене на терена, изцяло натоварени)* ..терена.....
.....
.....
4. Проектирани нови горски автомобилни пътища съгласно Наредба 5 за строителството в горските територии без промяна на предназначението им: дължина..... м. широчина .....м.
5. Изграждане и ремонт на временни извозни горски пътища:
5.1 Тракторни - допустимо разстояние между тях .....м. (не по - малко от 40м), дължина .....м., широчина 4 м.
5.2 Коларски - разстояние между тях .....м. (не по - малко от 40м), дължина .....м., широчина .....м.
6. Просеки за въжени линии: ..... бр.
допустимо разстояние между просеките .....м., дължина .....м., широчина .....м.
7. Направа на технологични просеки: ..... бр.
допустимо разстояние между просеките .....м., дължина .....м., широчина .....м.
8. Изграждане на нови временни складове (бр., площ в ха) .....
..На съществуващи временни складове.....
9. Мерки за опазване на оставащите на корен дървета, подраста, младиняка и почвата
Почвата на товарните места е безопасна за оставащия подраст и младняка
10. Начини за почистване на сечището ..Предварително сечищата в сечището.....
11. Други указания: битовите отпадъци да се изнасят извън горските територии на определените за това места
сечището на определените за това места
да се изнасят битовите отпадъци от сечището извън горските територии на определените за това места.
12. Всички операции по подготвителните и основните работи да се извършват съгласно изискванията на Правилника за здравословни и безопасни условия на труд в горите и правилата за противопожарна безопасност в горите.

ЗАПОЗНАТ с технологичния план: ..... /попълва се след издаване на позволително за сеч/
Лицето по чл. 108, ал.2 от ЗГ, на което е издадено позволително за сеч № .....
.....
/трите имена, подпис, дата/
№ и дата на удостоверението за упражняване на лесовъдска практика: .....

Образец по чл. 53, ал. 5 от НСГ

Изготвил: ..... **Одобрил:** .....

инж. Спасимир Гълев — инж. Димитър Маргаритов

име, фамилия / подпис — име, фамилия / подпис

дата 19.02.18 г. — дата 20.02.18 г.

№ и дата на удостоверението за упражняване на лесовъдска практика: 4398/30.09.2011г. — № и дата на удостоверението за упражняване на лесовъдска практика: 0331/06.11.12

ТЕХНОЛОГИЧЕН ПЛАН № _____

За добив на дървесина от отдел 243 подотдел к

На ТП ~~ДГС~~/ДЛС Чепино *(попълва се само за държавни гори)*

община Велинград землище Кръстава

Имот с (кадастрален идентификатор/ КВС) № ..... *(попълва се самоза недържавни гори)*

I. Схема за добива на дървесина от насаждението

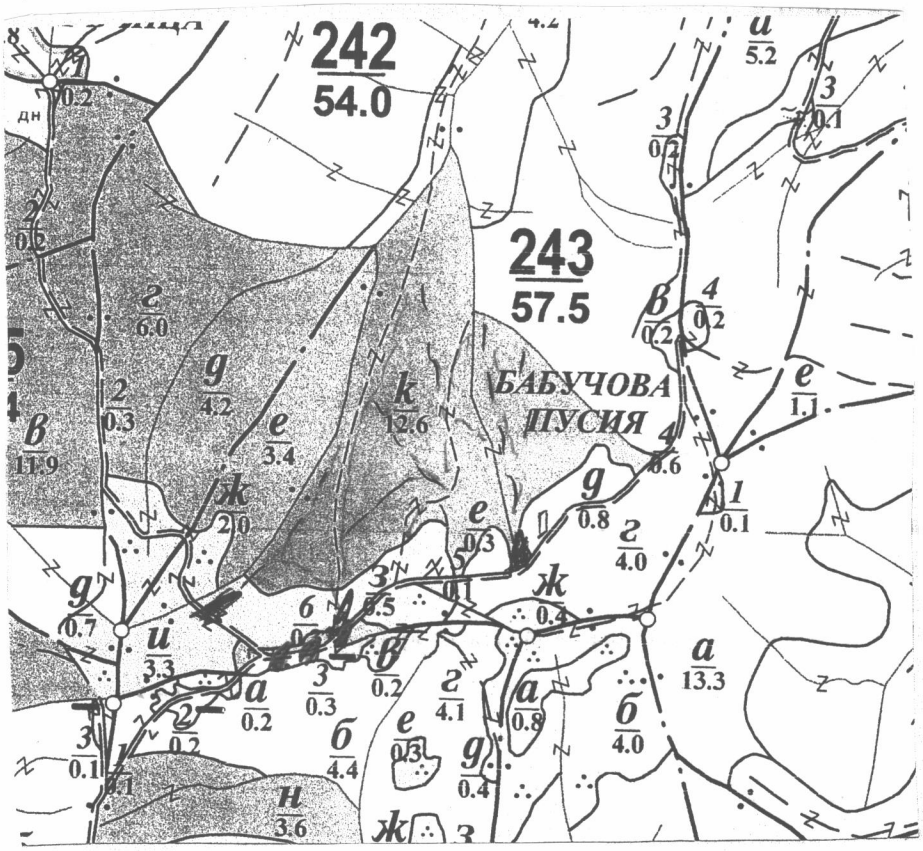

Легенда

±±±±	проектирани коларски вр. извозни пътища	→→→→	проектирани тракторни вр. извозни пътища
⌐¬⌐¬	съществуващи извозни пътища	▲▲▲	временен склад
=====	съществуващ автомобилен път	XXXXX	трасе на въжена линия
ΛΛΛΛ	технологична просека	=+=+=+=	проектиран автомобилен път
	насаждение	D	кош за сеч и ТСМ

На схемата задължително се нанасят контурите на насаждението/ имота, съществуващите и проектирани временни горски пътища, технологичните просеки, просеките за въжени линии, извозни пътища, временни складове както и връзката им със съществуващата автомобилна пътна мрежа.

II. Характеристика на насаждението

1. Вид на сечта неравномерно-постепенна / интензивност 20 %
Втори вид сеч ...../ интензивност .....%
2. Площ на подотдела 12.6 ха Размер на сечището 8.4 ха
3. Състав по план/ програма см7ббз бк, действителен см7ббз бк
4. Запас на 1 ха: с клони 646 куб.м/ха, без клони 567 куб.м/ха
5. Среден наклон на терена 28 градуса.
6. Очакван добив от маркираната дървесина 648 лежаща маса, куб.м.

дърв. вид / категория	бб	см				дърв. вид / категория	бб	см					
едра	93	522				дребна		1				вър-шина	
средна		23				дърва	6	3					

7. Наличие и характеристика на подраста преди сечта (състав, възраст, средна височина, % на покритие) см 8бб2, 20 г, hср - 3.5 м/ 4 т

8. Средно извозно разстояние 350 м
9. Други характеристики на насаждението *(токовища, сватбовища, надлесни дървета, сервитути, защитени територии, Натура 2000, защитени видове описани в доклада за гори с висока консервационна стойност, мъртва дървесина, вододайни зони, биологично разнообразие и др.)*
Защитена зона BG0001030 Родопи-Западни, BG0002065, ВКС1, ВКС2, ВКС3

III. Технологични указания

1. Дървесината в насаждението да се добива при спазване на технологичната схема по т. I
2. Сечта ще се извършва с *(моторен трион, ръчно, машини; кастренето на отсечените стъбла се извършва: в сечище, на временен склад)* моторен трион кастрене в сечището
3. Извозът от сечището до временните складове ще се осъществява с трактор на сортименти
на *(цели стъбла, дълги/ къси секции, сортименти, чипс и др.; с влачене на терена, изцяло натоварени)*

4. Проектирани нови горски автомобилни пътища съгласно Наредба 5 за строителството в горските територии без промяна на предназначението им: дължина..... м. широчина ..... м.
5. Изграждане и ремонт на временни извозни горски пътища:
5.1 Тракторни - допустимо разстояние между тях ...-...м. (не по - малко от 40м), дължина ...-...м., широчина 4 м.
5.2 Коларски - разстояние между тях ...-...м. (не по - малко от 40м), дължина .....м., широчина ...-...м.
6. Просеки за въжени линии: ...-... бр.
допустимо разстояние между просеките ...-...м., дължина ...-...м., широчина .....м.
7. Направа на технологични просеки: ...-... бр.
допустимо разстояние между просеките ...-...м., дължина ...-...м., широчина .....м.
8. Изграждане на нови временни складове (бр., площ в ха) 3 бр. временни складове на съществуващи камионен път
9. Мерки за опазване на оставащите на корен дървета, подраста, младиняка и почвата поваляне в безопасна посока изадящи оставащите на корен д-та
10. Начини за почистване на сечището събиране на купчини в сечището
11. Други указания: да се следи за опазване на сечището от замърсяване - изнасяне на отпадъците
да се изнасят битовите отпадъци от сечището извън горските територии на определените за това места.
12. Всички операции по подготвителните и основните работи да се извършват съгласно изискванията на Правилника за здравословни и безопасни условия на труд в горите и правилата за противопожарна безопасност в горите.

ЗАПОЗНАТ с технологичния план: ..... /попълва се след издаване на позволително за сеч/
Лицето по чл. 108, ал.2 от ЗГ, на което е издадено позволително за сеч № .....
.....
/трите имена, подпис, дата/
№ и дата на удостоверението за упражняване на лесовъдска практика: .....